TESSUTO URBANO CONSOLIDATO
mq. 1.221.597
38,42% su mq. 3.180.000

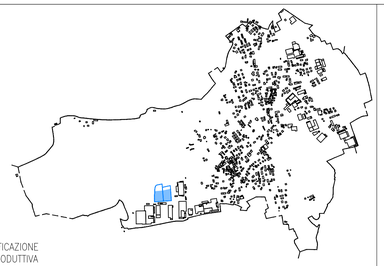

AMBITI DI RIQUALIFICAZIONE FUNZIONALE – PRODUTTIVA
mq. 13.065
0,41% su mq. 3.180.000

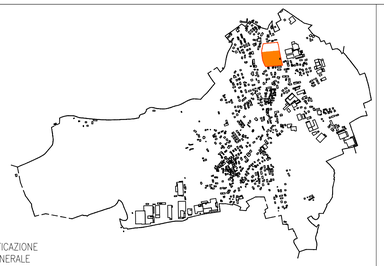

AMBITI DI RIQUALIFICAZIONE FUNZIONALE – GENERALE
mq. 19.388
0,61% su mq. 3.180.000

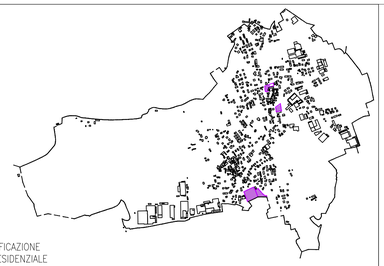

AMBITI DI RIQUALIFICAZIONE FUNZIONALE – RESIDENZIALE
mq. 15.617
0,49% su mq. 3.180.000

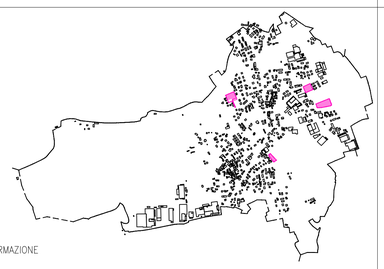

AMBITI DI TRASFORMAZIONE RESIDENZIALE
mq. 17.231
0,55% su mq. 3.180.000

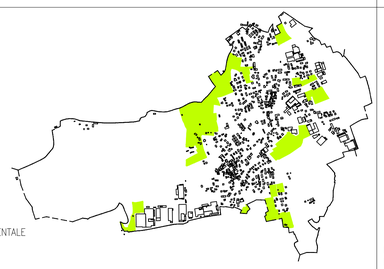

PROTEZIONE AMBIENTALE URBANA
mq. 303.831
9,55% su mq. 3.180.000

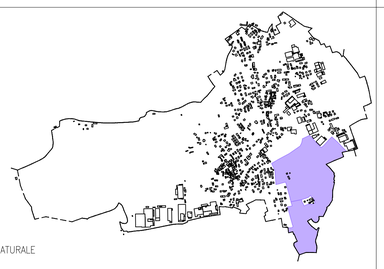

RIQUALIFICAZIONE NATURALE PAESISTICA
mq. 320.380
10,07% su mq. 3.180.000

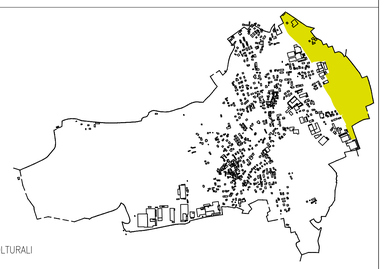

AMBITI AGRO–COLTURALI
mq. 248.020
7,80% su mq. 3.180.000

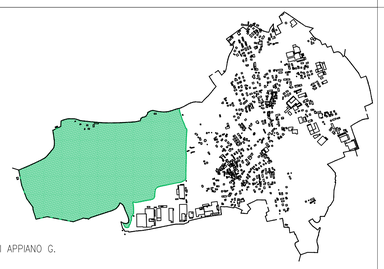

PARCO PINETA DI APPIANO G. E TRADATE
mq. 958.830
30,15% su mq. 3.180.000

INFRASTRUTTURE VIARIE
mq. 63.019
1,95% su mq. 3.180.000

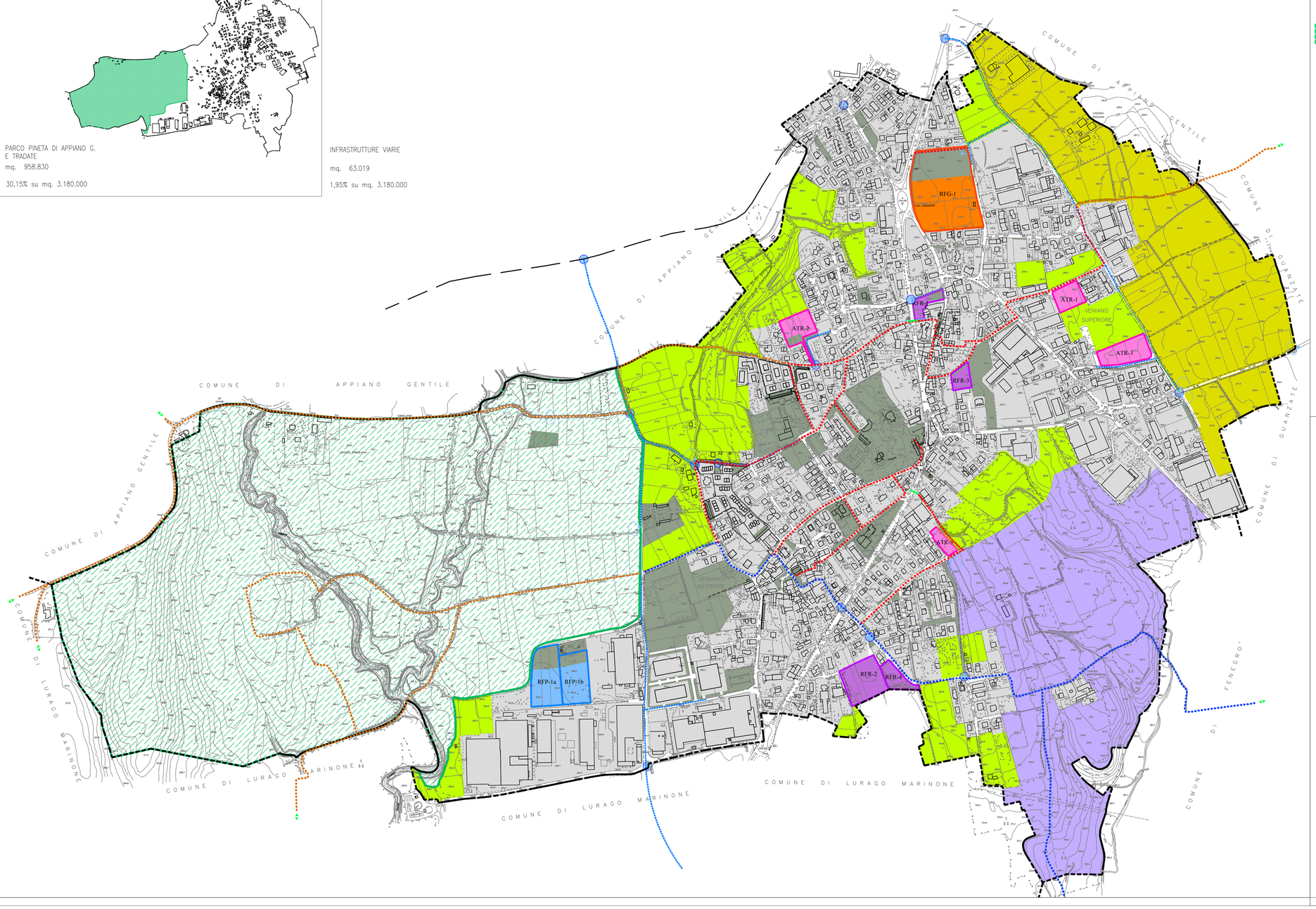

LEGENDA

TESSUTO URBANO CONSOLIDATO

- TESSUTO URBANO CONSOLIDATO – PIANO DELLE REGOLE
- TESSUTO URBANO CONSOLIDATO – PIANO DEI SERVIZI

AMBITI DI TRASFORMAZIONE E RIQUALIFICAZIONE

- A.T.R. AMBITI DI TRASFORMAZIONE– RESIDENZIALE
- R.F.R. AMBITI DI RIQUALIFICAZIONE FUNZIONALE– RESIDENZIALE
- R.F.P. AMBITI DI RIQUALIFICAZIONE FUNZIONALE– PRODUTTIVA
- R.F.G. AMBITI DI RIQUALIFICAZIONE FUNZIONALE– GENERALE

AMBITI DI NON TRASFORMAZIONE E PROTEZIONE AMBIENTALE

- P.A.U. PROTEZIONE AMBIENTALE URBANA
- R.N.P. RIQUALIFICAZIONE NATURALE E PAESISTICA

AREE AGRICOLE

- A.A.C. AMBITI AGRO–COLTURALI
- PARCO PINETA DI APPIANO GENTILE E TRADATE

PUNTI PANORAMICI D'AMPIO ORIZZONTE

- CONI VISIVI PRINCIPALI

INFRASTRUTTURE STRADALI

- RACCORDI PREVISTI E RETTIFICHE
- INTERSEZIONI E SVINCOLI

RETE MOBILITA' CICLO-PEDONALE

- PERCORSI COMUNALI
- PERCORSI SOVRACOMUNALI
- PERCORSI SOVRACOMUNALI PARCO PINETA APPIANO G.–TRADATE

N

Comune di Veniano
(Provincia di Como)

PIANO DI GOVERNO DEL TERRITORIO

DOCUMENTO DI PIANO
FASE PROGRAMMATORIA

SINTESI PROPOSITIVA
Indicazioni progettuali

P3. 2▪

SCALA: 1: 4.000

dicembre 2010

Progettazione urbanistica:
Dott. arch. Giuseppe Tettamanti *iscr. albo di Como n°. 165-A*
Dott. arch. Giovanna Moretti *iscr. albo di Como n°. 1984-A*
con
Dott. arch. Nicola Tettamanti *iscr. albo di Como n°. 2254-A*

Valutazione Ambientale Strategica V.A.S.:
Dott. arch. Giuseppe Tettamanti *iscr. albo di Como n°. 165-A*
Dott. arch. Giovanna Moretti *iscr. albo di Como n°. 1984-A*
con
Dott. arch. Marco Malinverno *iscr. albo di Como n°. 2121-A*

ADOZIONE	D.C.C. 17.04.10 n°. 2
COMPATIBILITA' P.T.C.P.	P.D. 07.09.10 n. 15/42559
OSSERVAZIONI/APPROVAZIONE	D.C.C. 05.10.10 n°. 21

Il Sindaco — Il Segretario Comunale

LA RIPRODUZIONE DEL PRESENTE DOCUMENTO E' VIETATA A NORMA DI LEGGE, DIVERSAMENTE SARA' NECESSARIO ACQUISIRE REGOLARE AUTORIZZAZIONE

Versione 23 dicembre 2010 Stampa 23 dicembre 2010